

### - Teil 1 -

Bitte fahre bis zum beschriebenen Startpunkt und stelle dort den Tageskilometerzähler auf 0,00.

Die Tour beginnt in Fahrtrichtung Adenau (rechts abbiegen). Das Roadbook liest sich von links nach rechts.

In der Kopfzeile eines jeden Bildes siehst Du den Text des Wegweisers dem Du folgen sollst. Zum Beispiel:

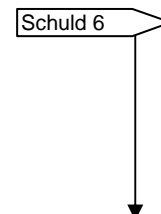
Die Zahl gibt dabei die Entfernung zum angegebenen Ort wieder.

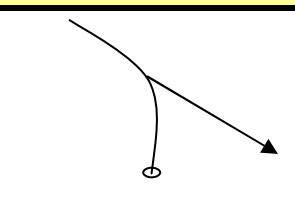
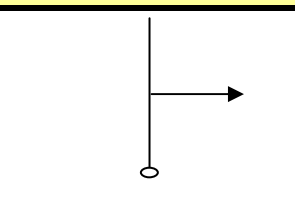
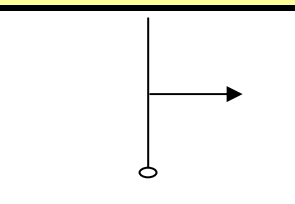
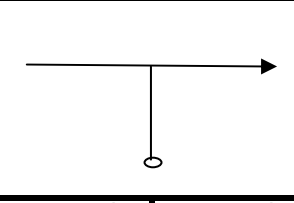
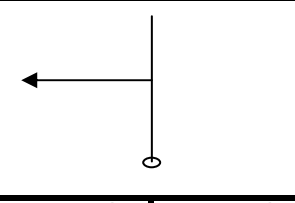
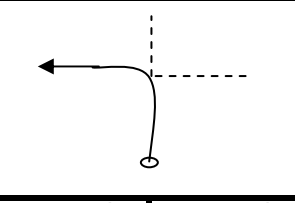
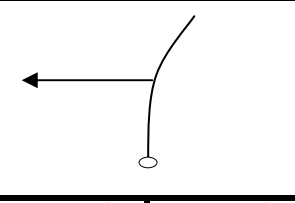
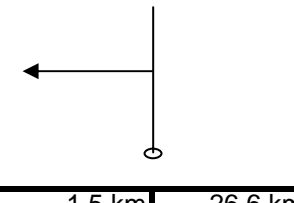
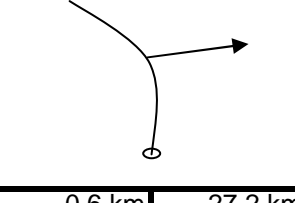
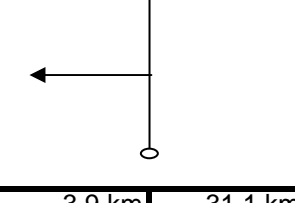
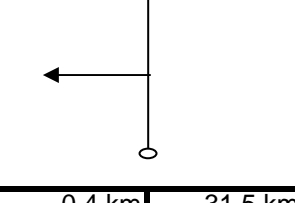
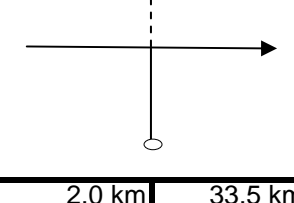
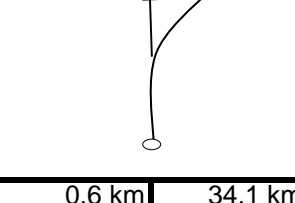
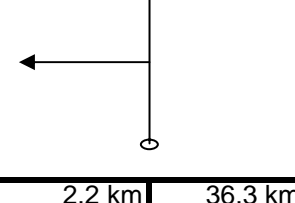
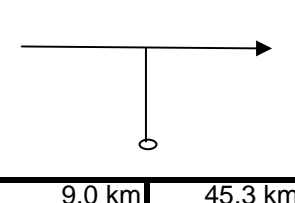
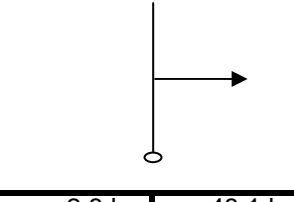
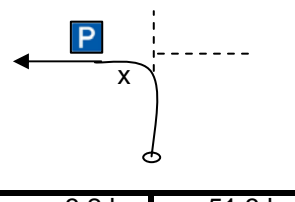
Darunter ist der Straßenverlauf mit Fahrtrichtungsanzeige zusätzlich skizziert. Hier gilt: Folge dem Pfeil !

In der Fußzeile eines jeden Bildes kannst Du links die Entfernung bis zur nächsten Abbiegung und rechts die Gesamtkilometerleistung seit dem Start ablesen.

Bitte beachte, dass die km-Zähler je nach Fahrzeug von den Angaben im Roadbook abweichen können.

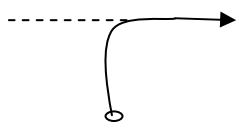
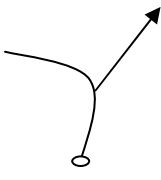
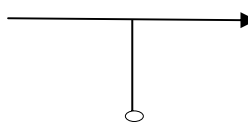
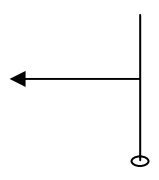
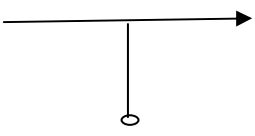
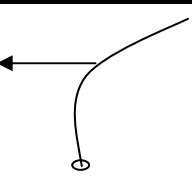
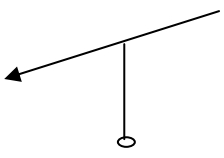
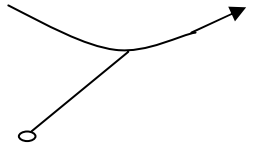
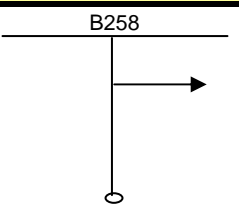
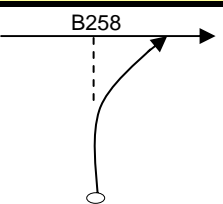
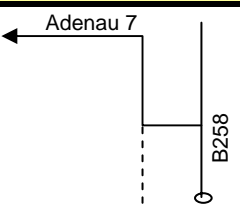
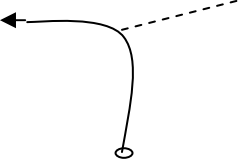
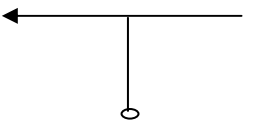
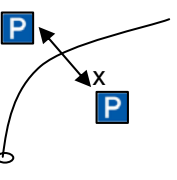
**Na dann los und viel Spaß !!!**



<b>Startpunkt</b>	<b>Blankenheim 29</b>	<b>Winnerath 6</b>	<b>Schuld 6</b>
Ende des Parkplatzes am Ortsausgang Leimbach in Fahrtrichtung Adenau			
0,0 km   0,0 km	1,8 km   1,8 km	3,6 km   5,4 km	3,4 km   8,8 km
<b>ohne Beschilderung</b>	<b>SPORTPLATZ</b>	<b>Harscheid 2</b>	<b>Bad Münstereifel 17</b>
			
6,4 km   15,2 km	2,6 km   17,8 km	3,1 km   20,9 km	4,2 km   25,1 km
<b>Schuld 5</b>	<b>Hilterscheid 3</b>	<b>Wershofen 9</b>	<b>Pitscheid 3</b>
			
1,5 km   26,6 km	0,6 km   27,2 km	3,9 km   31,1 km	0,4 km   31,5 km
<b>Bad Münstereifel 12</b>	<b>Hümmel 4</b>	<b>Wershofen 4</b>	<b>Blankenheim 25</b>
			
2,0 km   33,5 km	0,6 km   34,1 km	2,2 km   36,3 km	9,0 km   45,3 km
<b>Eichenbach 3</b>	<b>Aremberg 2</b>	<b>Empfohlene Pause</b>	
		Das "x" kennzeichnet die Einkehrmöglichkeit. Hotel- u. Restaurant "Zum Wiesengrund". Im Sommer ist der Biergarten geöffnet. Dienstag ist Ruhetag. Vergesse nicht vor der Weiterfahrt auf Höhe des kleinen Privatparkplatzes den Tages-KM-Zähler wieder auf 0,00 zu stellen. <b>Option =&gt;</b>	
2,8 km   48,1 km	3,2 km   51,3 km	0,0 km   0,0 km	

**- Teil 2 -**

Ab dem 2. Teil hast Du die zwei Möglichkeiten: Entweder Du fängst wieder mit Tageskilometerstand 0,00 wie eben beschrieben an. Dann ist die obere Fußzeile für Dich maßgebend oder Du lässt den Kilometerzähler einfach weiterlaufen. In diesem Fall ist für Dich die untere Fußzeile maßgebend. Entscheide selbst!

<b>Antweiler 4</b>	<b>Dorsel 5</b>	<b>Aachen 92</b>	<b>Kelberg 18</b>
			
2,2 km   2,2 km	1,0 km   3,2 km	6,3 km   9,5 km	2,4 km   11,9 km
2,2 km   53,5 km	1,0 km   54,5 km	6,3 km   60,8 km	2,4 km   63,2 km
<b>Hillesheim 14</b>	<b>Dankerath 4</b>	<b>Kirmutscheid 4</b>	<b>Adenau 9</b>
			
3,3 km   15,2 km	3,5 km   18,7 km	3,9 km   22,6 km	3,7 km   26,3 km
3,3 km   66,5 km	3,5 km   70,0 km	3,9 km   73,9 km	3,7 km   77,6 km
<b>Pomster 3</b>	<b>ohne Beschilderung</b>	<b>ohne Beschilderung</b>	<b>Adenau 3</b>
			
0,7 km   27,0 km	4,8 km   31,8 km	1,0 km   32,8 km	3,7 km   36,5 km
0,7 km   78,3 km	4,8 km   83,1 km	1,0 km   84,1 km	3,7 km   87,8 km
<b>ohne Beschilderung</b>	<b>Zielpunkt</b>		
		An dem mit "x" gekennzeichneten Ort befindet sich das "OnRoad". Du hast das Ziel erreicht.	
3,3 km   39,8 km	3,1 km   42,9 km	<b>Gesamtkilometerleistung 94,2 km</b>	
3,3 km   91,1 km	3,1 km   94,2 km		